



**OAXACA**  
GOBIERNO DEL ESTADO

---

# Diagnóstico Istmo

---



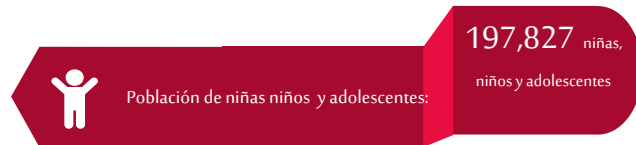
**PLAN ESTATAL DE  
DESARROLLO**

2 0 2 2 - 2 0 2 8





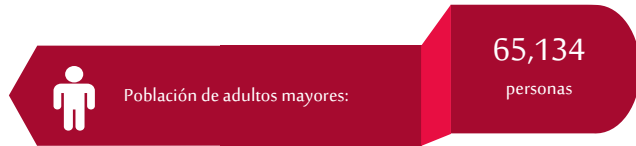
# Características generales



Población de 0 a 17 años de edad



Población de 15 a 29 años de edad



Población de 65 y más años de edad

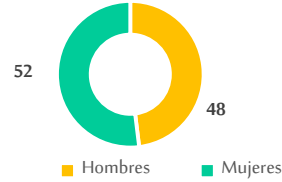
331,397 Mujeres



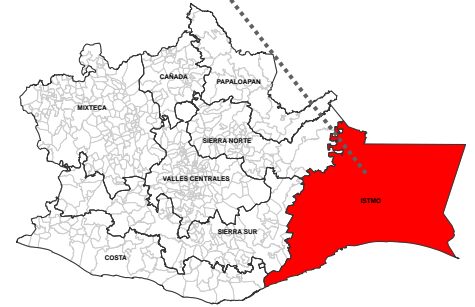
311,582 Hombres



Porcentaje de Población



15.6 % De la población total de Estado



Grado de rezago social 2020 por municipio

Fuente: CONEVAL 2020

Muy alto	1 (2.4 %)
Alto	4 (9.8 %)
Medio	12 (29.3 %)
Bajo	18 (43.9 %)
Muy Bajo	6 (14.6 %)

30.8 % De la población total de la región

Población afrodescendiente:

14,024 personas

2.2% De la población total de la región

22.1% De la población total de la región

Población con alguna discapacidad:

42,656 personas

6.6 % De la población total de la región

10.1% De la población total de la región

Población indígena: Población hablante de lengua indígena

184,582 personas

28.7 % De la población total de la región

Fuente: Censo de Población y Vivienda 2020, INEGI



# Principales indicadores de pobreza

## Población en situación de pobreza y pobreza extrema (2020)

Porcentaje de población

61.7  
Indicador estatal



Pobreza

20.6  
Indicador estatal



Pobreza Extrema

## Carencias sociales (2020)

Porcentaje de población

(407,974)  
65.6



Carencia por acceso a la seguridad social

(288,053)  
46.3



Carencia por acceso a los servicios básicos en la vivienda

(224,057)  
36.0



Carencia por acceso a los servicios de salud

(195,169)  
31.4



Carencia por acceso a la alimentación

(154,162)  
24.8



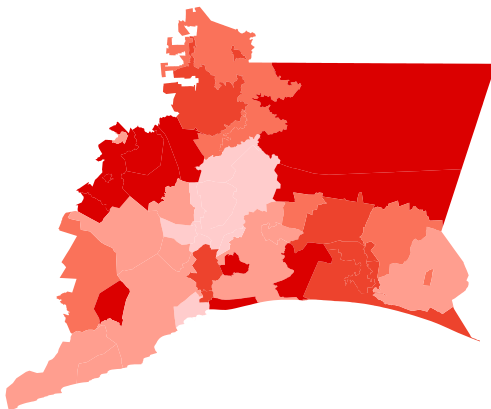
Rezago educativo

(115,759)  
18.6



Carencia por calidad y espacios de la vivienda

## Pobreza por municipio (2020)



Rango de pobreza por municipio

- 23.1 - 34.0 (8 municipios)
- 44.7 - 53.9 (9 municipios)
- 57.2 - 63.5 (6 municipios)
- 65.5 - 71.3 (7 municipios)
- 75.9 - 90.3 (11 municipios)

## Municipios con mayor porcentaje de pobreza (2020)

No	Municipio	Porcentaje de pobreza	Población en pobreza	Lugar a nivel estatal
1	San Mateo del Mar	90.3	14,066	170
2	San Miguel Tenango	85.9	561	236
3	Santa María Chimalapa	84.5	8,095	262



# Principales indicadores en materia económica

Población económicamente activa: **303,872** personas

Fuente: Censo de Población y Vivienda 2020. INEGI

**5,767** (1.9%)  
**Personas desocupadas**

**298,105** (98.1%)  
**Persona Ocupadas**

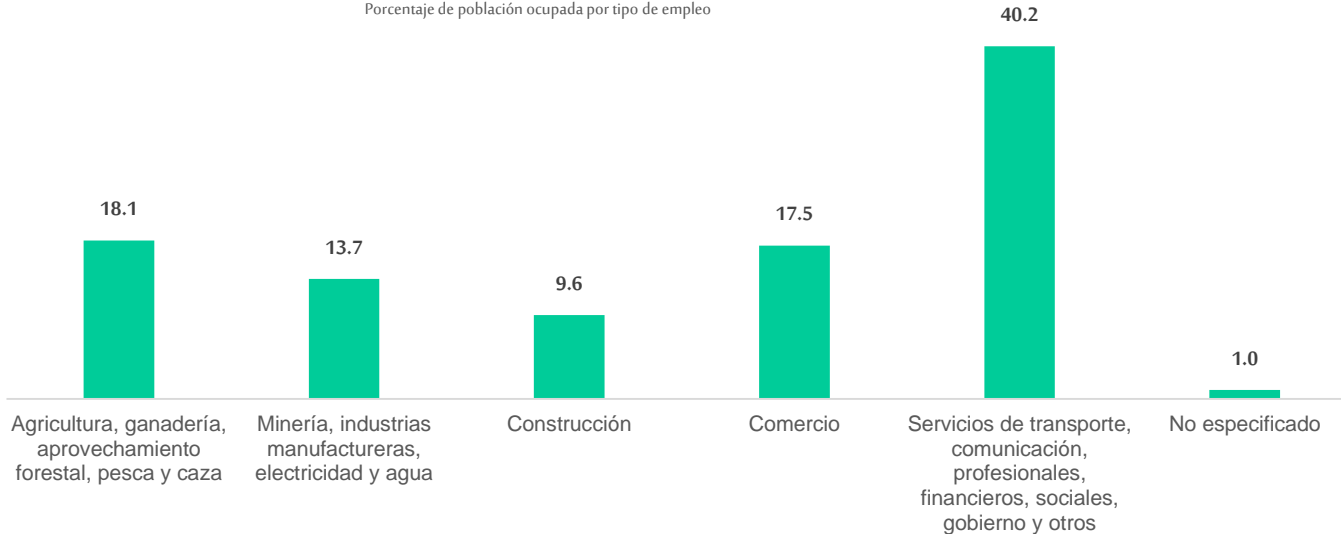
Unidades económicas: **47,525** Unidades

Fuente: Directorio Estadístico Nacional de Unidades Económicas (DENUE). INEGI

**86** (0.2%)  
Unidades con mas de 100 empleados

**44,164** (92.9%)  
Unidades con 5 o menos empleados

Porcentaje de población ocupada por tipo de empleo



789

13,469

67

16,246

16,954

Número de Unidades económicas





## Principales problemas

---

- De acuerdo a los resultados más recientes (2020) de la medición multidimensional de la pobreza a nivel municipal, publicados por el Consejo Nacional de Evaluación de la Política de Desarrollo Social (CONEVAL), el 51.7% de la población que reside en la región del Istmo se encuentra caracterizada en una situación de pobreza; es decir 5 de cada 10 habitantes, en tanto que el 14.9% se ubica en una condición de pobreza extrema.
- La carencia de acceso a la seguridad social es la carencia social con mayor incidencia en la población de la región, seguido de la carencia por servicios básicos de la vivienda, y la carencia de acceso a los servicios de salud.





## Principales potencialidades

---

- La proporción de población en situación de pobreza de la región del Istmo es 10 puntos porcentuales menor a la proporción estatal (61.7%).
- La región del Istmo es la región del Estado con la menor proporción de población en situación de pobreza extrema en el Estado.
- Con la implementación del proyecto del Corredor Interoceánico del Istmo de Tehuantepec en a región, se pondrán en operación 5 polos de desarrollo que servirán como herramientas para impulsar la actividad industrial en la región y contribuir a disminuir el rezago económico por la falta de inversión





## Situación de niñas, niños y adolescentes en la región



### Problemática

- En la región del Istmo, el 6.3% de la población entre 3 y 14 años no asiste a la escuela.



### Potencialidades

- Riqueza cultural y natural de sus comunidades